












POL. 4 PARC.613

DATOS CATASTRALES DE LA FINCA AFECTADA

POLÍGONO: 4 PARCELA: 613 PARAJE: MANZANER

LEYENDA

-  LÍMITES DE MUNICIPIOS
-  AFECCIÓN PERMANENTE DE TORRE DE MEDICIÓN
-  AFECCIÓN PERMANENTE DE ZAPATA
-  AFECCIÓN PERMANENTE DE PLATAFORMAS
-  AFECCIÓN PERMANENTE DE VIALES Y ZONAS DE GIRO
-  FINCA AFECTADA
-  AFECCIÓN PERMANENTE DE ZANJAS
-  AFECCIÓN TEMPORAL ZANJAS/VIALES/ACOPIOS
-  AFECCIÓN TEMPORAL CAMPA ACOPIOS APARCAMIENTO Y CASETAS
-  AFECCIÓN TEMPORAL PLATAFORMA TORRE MEDICIÓN
-  AFECCIÓN VUELO AEROGENERADOR

AFECCIÓN PERMANENTE

AFECCIÓN TEMPORAL

AEROGENERADORES				OBRA CIVIL			CAMINO TEMPORAL	ACOPIOS	PLATAFORMA TEMPORAL TM	CAMPA ACOPIOS, APARCAMIENTO Y CASETAS
Nº	ZAPATA	PLATAFORMA	VUELO AERO	VIALES + ZG	ZANJA MT	TORRE MEDICIÓN				
				1.930 m2	119 m2			1.737 m2		

ESCALA 1:1000

PARQUE EÓLICO HOCINO
T.M. EJULVE

FECHA: JULIO 2024